



### UBICACIÓN GEOGRÁFICA

Provincia: (18) CORRIENTES

Depto: (168) SANTO TOME

Fracción: 01

### LEYENDA


 Departamentos


Fracciones

 Fracción


Radios


 Urbano

 Rural o Mixto

 Envolverte Urbana de Localidades NO CENSAR

Parajes: Nombre

 Localidad: Nombres


 Escuelas: N°


Viv. Colectivas RELEVAR

 Parcelas

Red Vial

 Pavimento

 Ripio

 Suelo Seleccionados

 Tierra

Imagen de Fondo:

Open Street Map Standard

Escala 1:  
POSGAR94 / Faja 6 - EPSG:22186

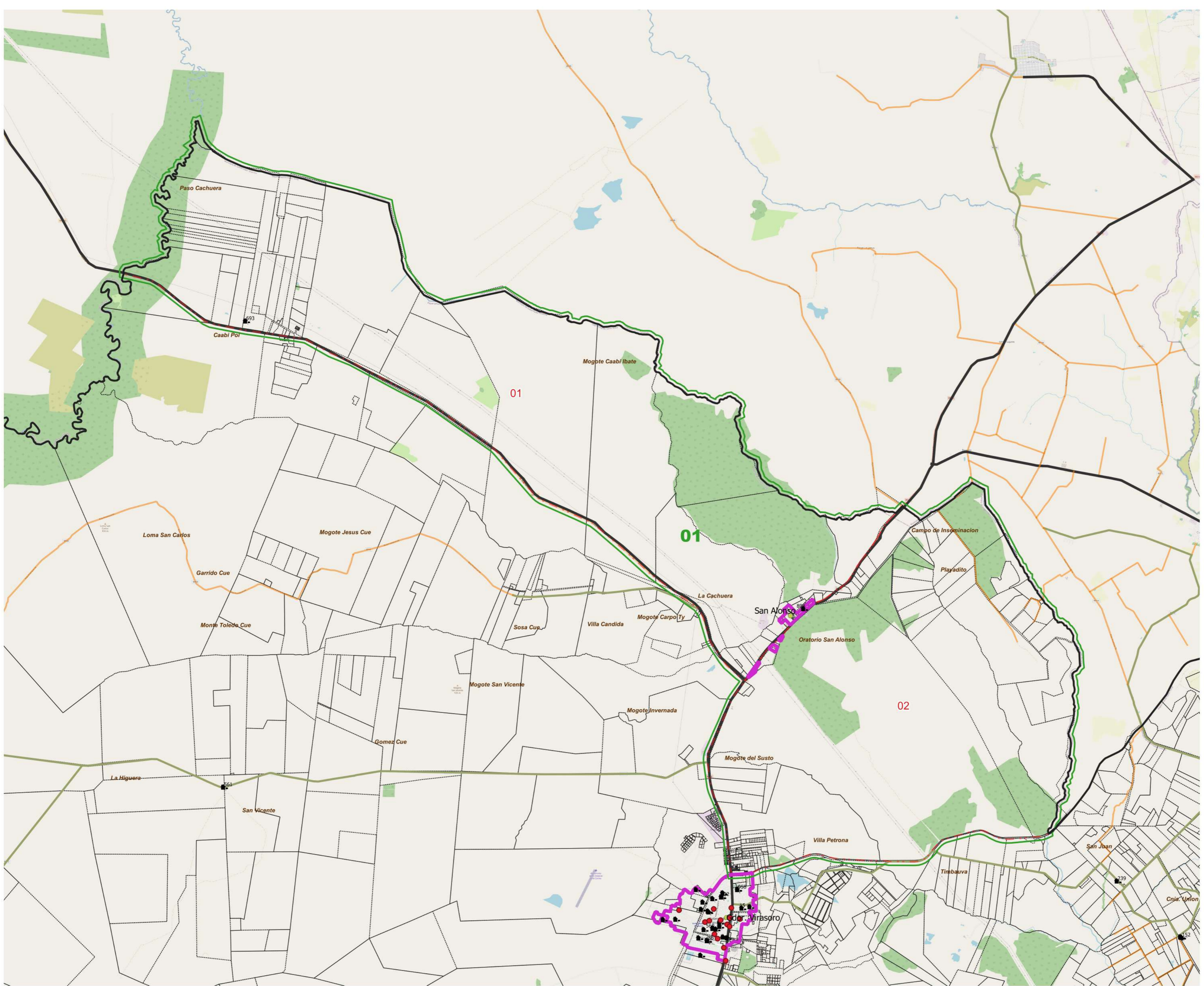
Fuente: DPE - INDEC

Elaborado por: DPE - INDEC

Coordinación del Sistema

Geostatístico

Fecha de Elaboración: 2022





UBICACIÓN GEOGRÁFICA

Provincia: (18) CORRIENTES

Depto: (168) SANTO TOME

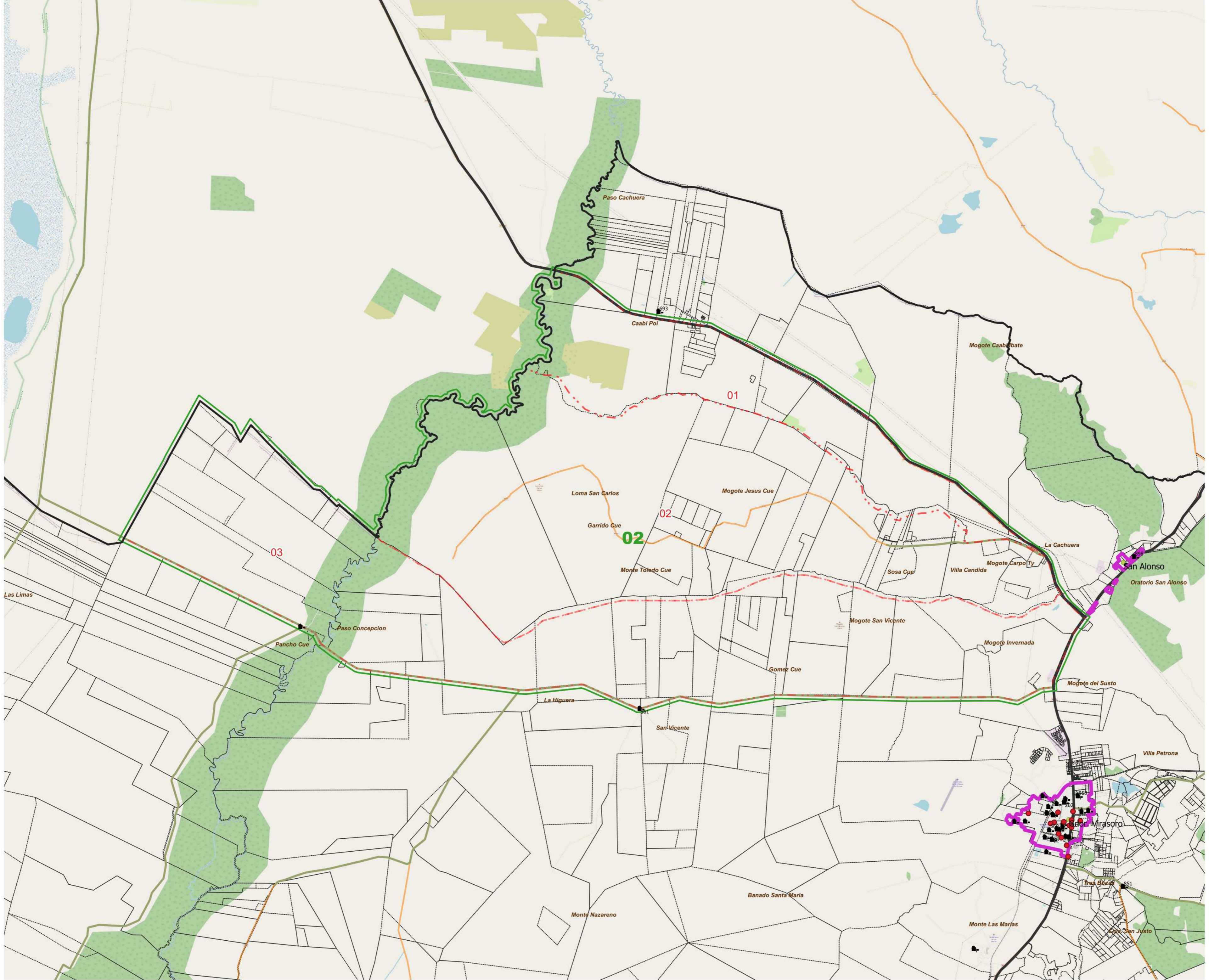
Fracción: 02

LEYENDA

- Departamentos
- Fracciones
- Fracción
- Radios
- Urbano
- Rural o Mixto
- Envolvente Urbana de Localidades NO CENSAR
- Parajes: Nombre
- Localidad: Nombres
- Escuelas: N°
- Viv. Colectivas RELEVAR
- Parcelas
- Red Vial
- Pavimento
- Ripio
- Suelo Seleccionados
- Tierra

Imagen de Fondo:  
Open Street Map Standard

Escala 1:  
POSGAR94 / Faja 6 - EPSG:22186  
Fuente: DPE - INDEC  
Elaborado por: DPE - INDEC  
Coordinación del Sistema  
Geostatístico  
Fecha de Elaboración: 2022





UBICACIÓN GEOGRÁFICA

Provincia: (18) CORRIENTES

Depto: (168) SANTO TOME

Fracción: 03

LEYENDA













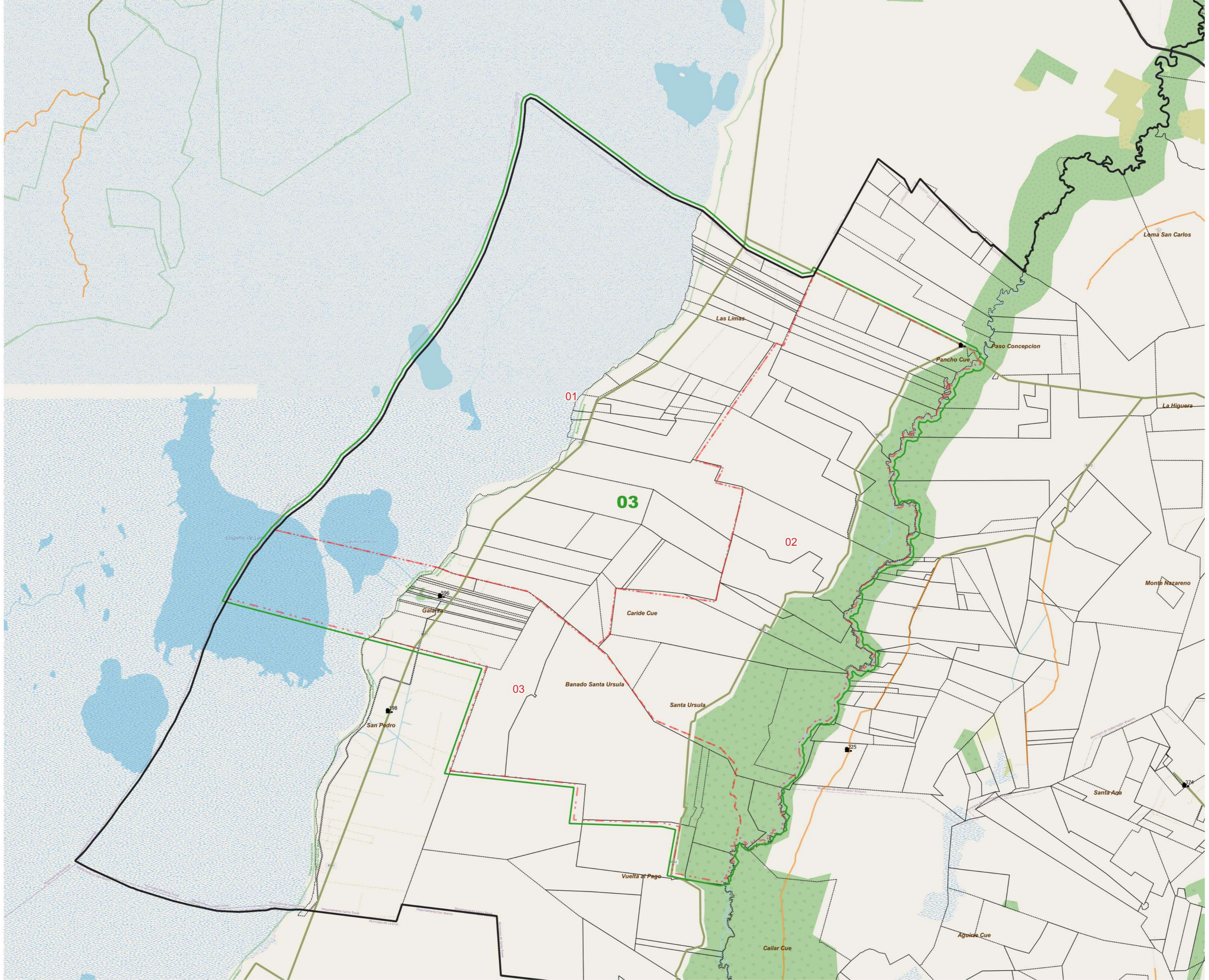
-  Departamentos
- Fracciones
-  Fracción
- Radios
-  Urbano
-  Rural o Mixto
-  Envolverte Urbana de Localidades NO CENSAR
- Parajes: Nombre
-  Localidad: Nombres
-  Escuelas: N°
- Viv. Colectivas RELEVAR
-  Parcelas
- Red Vial
-  Pavimento
-  Ripio
-  Suelo Seleccionados
-  Tierra

Imagen de Fondo:  
Open Street Map Standard

Escala 1:  
POSGAR94 / Faja 6 - EPSG:22186  
Fuente: DPE - INDEC  
Elaborado por: DPE - INDEC  
Coordinación del Sistema  
Geoestadístico  
Fecha de Elaboración: 2022





### UBICACIÓN GEOGRÁFICA

Provincia: (18) CORRIENTES

Depto: (168) SANTO TOME

**Fracción: 04**

### LEYENDA













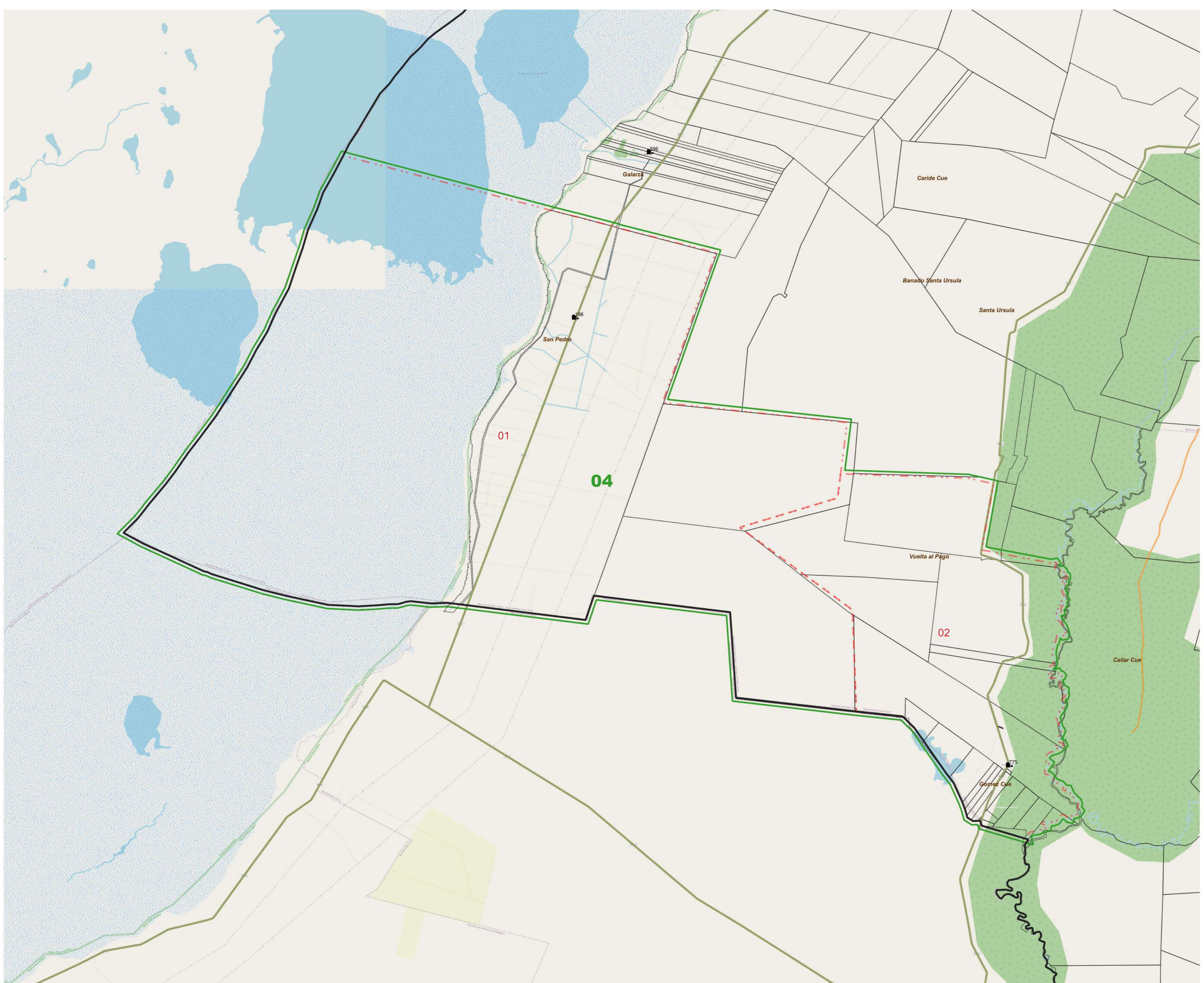
-  Departamentos
- Fracciones
-  Fracción
- Radios
-  Urbano
-  Rural o Mixto
-  Envolverte Urbana de Localidades NO CENSAR
- Parajes: Nombre
-  Localidad: Nombres
-  Escuelas: N°
- Viv. Colectivas RELEVAR
-  Parcelas
- Red Vial
-  Pavimento
-  Ripio
-  Suelo Seleccionados
-  Tierra

Imagen de Fondo:  
Open Street Map Standard

Escala 1:  
POSGAR94 / Faja 6 - EPSG:22186  
Fuente: DPE - INDEC  
Elaborado por: DPE - INDEC  
Coordinación del Sistema  
Geoestadístico  
Fecha de Elaboración: 2022





### UBICACIÓN GEOGRÁFICA

Provincia: (18) CORRIENTES

Depto: (168) SANTO TOME

Fracción: 05

### LEYENDA










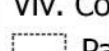
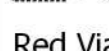

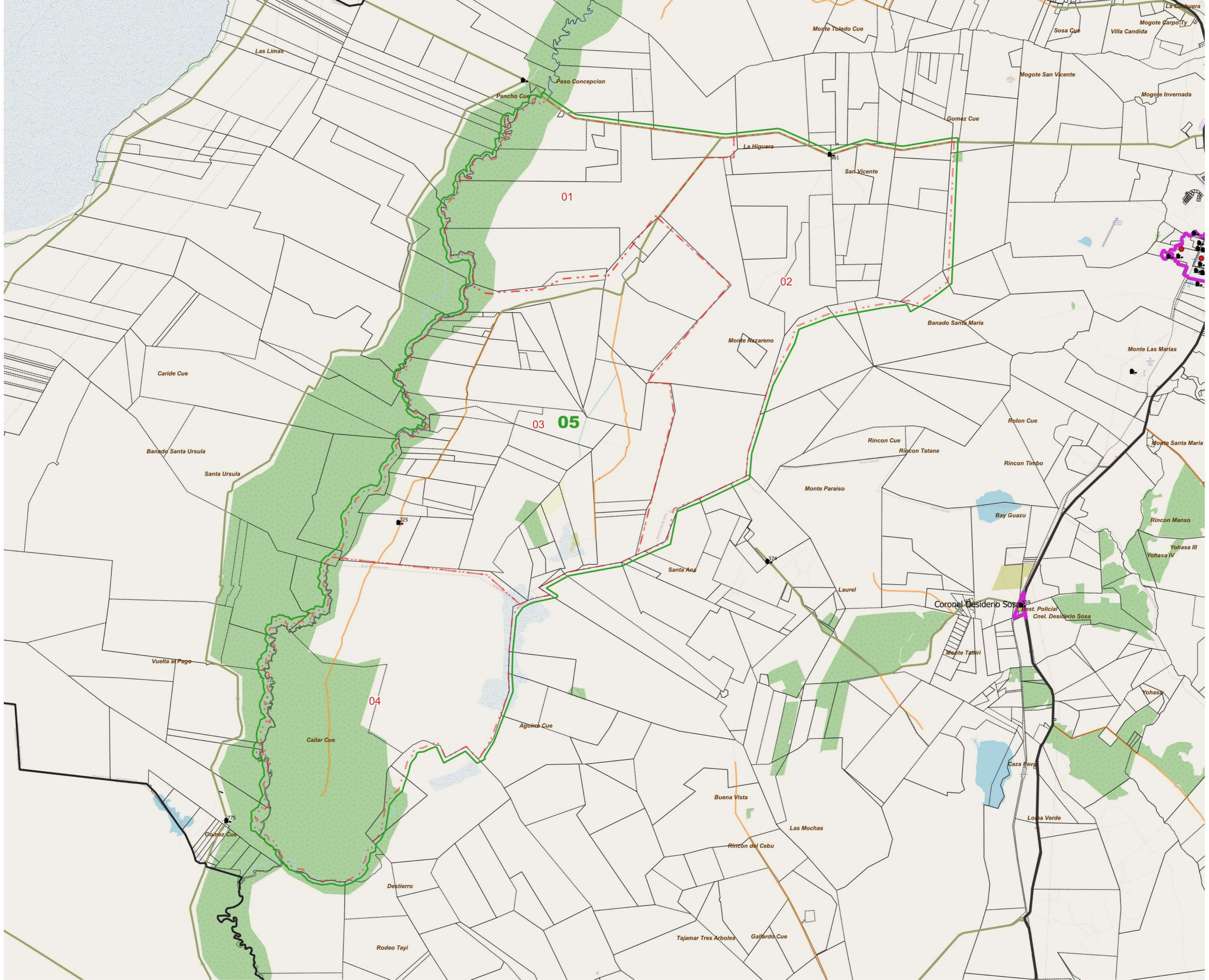
-  Departamentos
- Fracciones
-  Fracción
- Radios
-  Urbano
-  Rural o Mixto
-  Envolve Urbana de Localidades NO CENSAR
- Parajes: Nombre
-  Localidad: Nombres
-  Escuelas: N°
- Viv. Colectivas RELEVAR
-  Parcelas
- Red Vial
-  Pavimento
-  Ripio
-  Suelo Seleccionados
-  Tierra

Imagen de Fondo:  
Open Street Map Standard

Escala 1:  
POSGAR94 / Faja 6 - EPSG:22186  
Fuente: DPE - INDEC  
Elaborado por: DPE - INDEC  
Coordinación del Sistema  
Geostatístico  
Fecha de Elaboración: 2022



### UBICACIÓN GEOGRÁFICA

Provincia: (18) CORRIENTES

Depto: (168) SANTO TOME

Fracción: 06

### LEYENDA

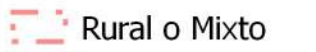
 Departamentos

Fracciones

 Fracción

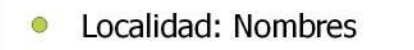
Radios

 Urbano

 Rural o Mixto

 Envolve Urbana de  
Localidades NO CENSAR

Parajes: Nombre

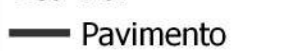
 Localidad: Nombres

 Escuelas: N°

Viv. Colectivas RELEVAR

 Parcelas

Red Vial

 Pavimento

 Ripio

 Suelo Seleccionados

 Tierra

Imagen de Fondo:  
Open Street Map Standard

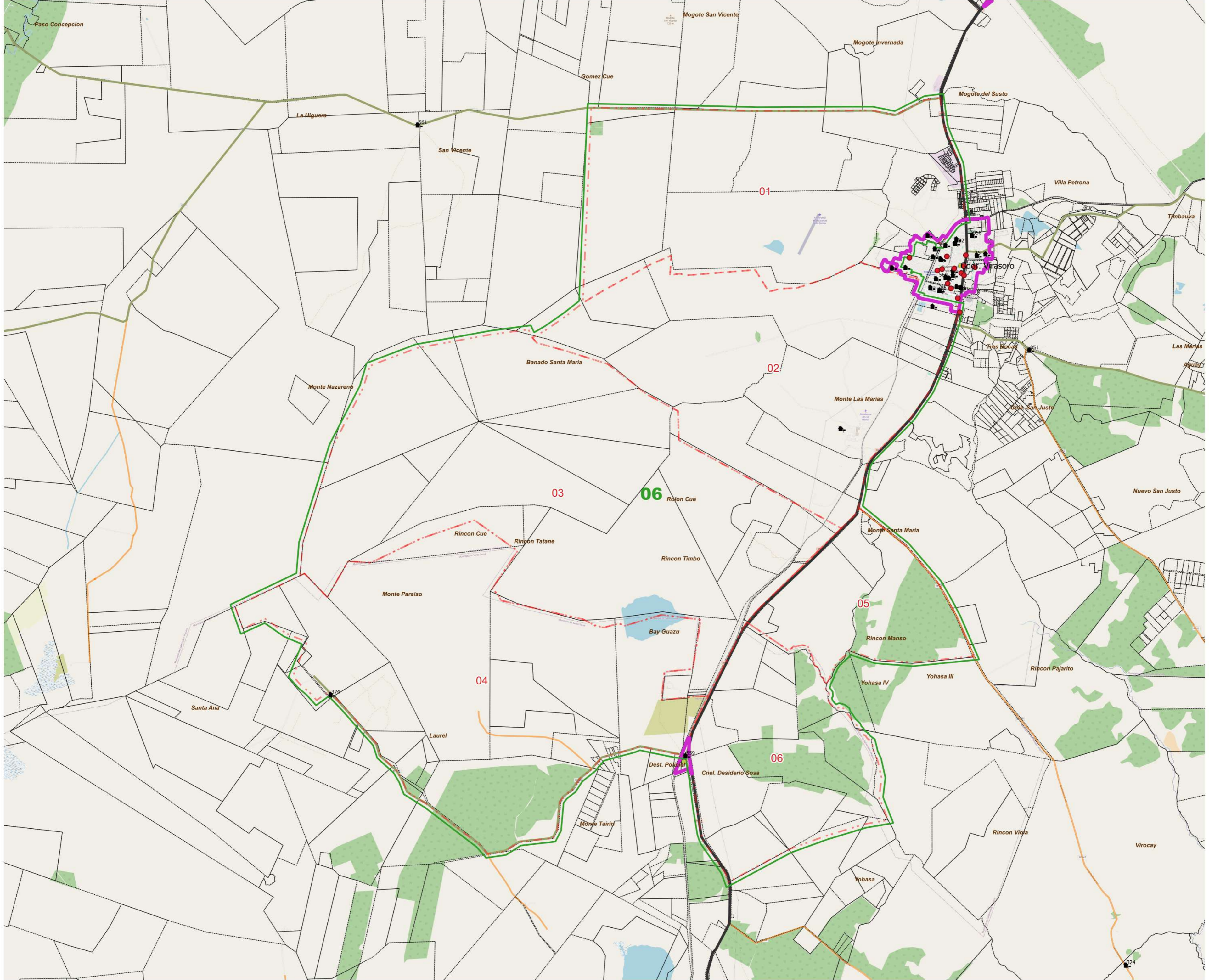
Escala 1:  
POSGAR94 / Faja 6 - EPSG:22186

Fuente: DPE - INDEC

Elaborado por: DPE - INDEC

Coordinación del Sistema

Geostatístico  
Fecha de Elaboración: 2022





### UBICACIÓN GEOGRÁFICA

Provincia: (18) CORRIENTES

Depto: (168) SANTO TOME

Fracción: 07

### LEYENDA












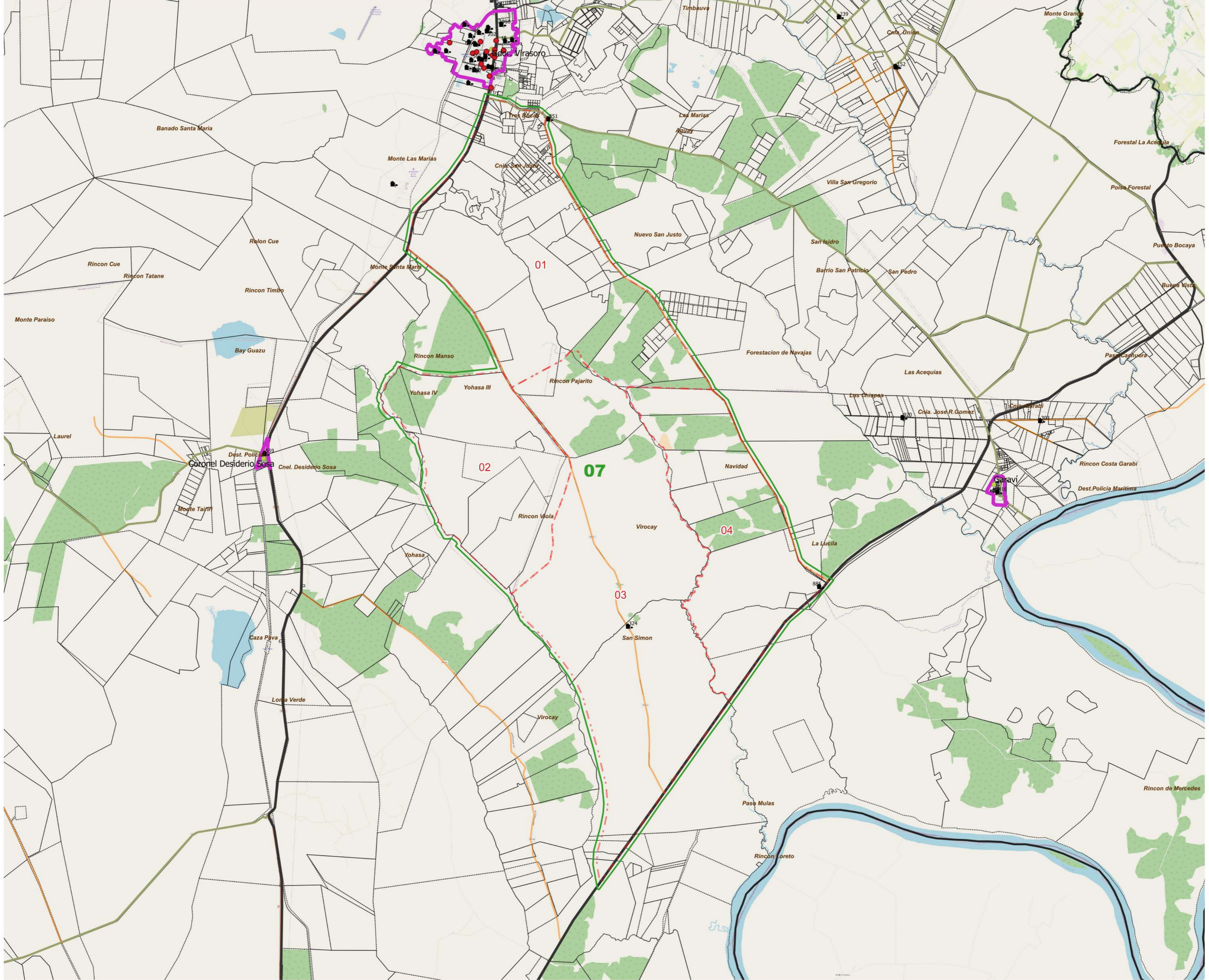
-  Departamentos
- Fracciones
-  Fracción
- Radios
-  Urbano
-  Rural o Mixto
-  Envolverte Urbana de Localidades NO CENSAR
- Parajes: Nombre
- Localidad: Nombres
-  Escuelas: N°
- Viv. Colectivas RELEVAR
-  Parcelas
- Red Vial
-  Pavimento
-  Ripio
-  Suelo Seleccionados
-  Tierra

Imagen de Fondo:  
Open Street Map Standard

Escala 1:  
POSGAR94 / Faja 6 - EPSG:22186  
Fuente: DPE - INDEC  
Elaborado por: DPE - INDEC  
Coordinación del Sistema  
Geoestadístico  
Fecha de Elaboración: 2022





### UBICACIÓN GEOGRÁFICA

Provincia: (18) CORRIENTES

Depto: (168) SANTO TOME

**Fracción: 08**

### LEYENDA













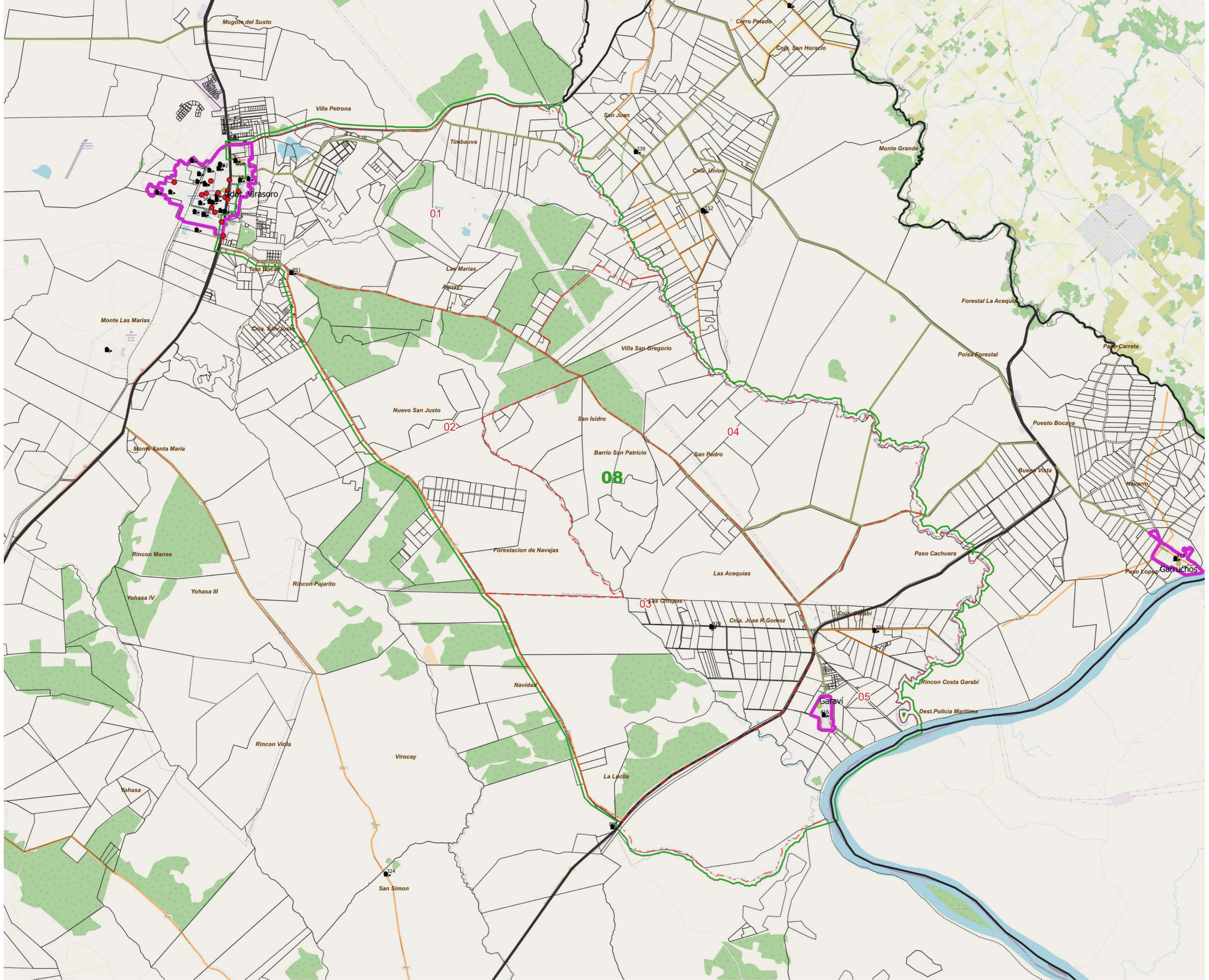
-  Departamentos
- Fracciones
-  Fracción
- Radios
-  Urbano
-  Rural o Mixto
-  Envolverte Urbana de Localidades NO CENSAR
- Parajes: Nombre
- Localidad: Nombres
-  Escuelas: N°
-  Escuelas: N°
- Viv. Colectivas RELEVAR
-  Parcelas
- Red Vial
-  Pavimento
-  Ripio
-  Suelo Seleccionados
-  Tierra

Imagen de Fondo:  
Open Street Map Standard

Escala 1:  
POSGAR94 / Faja 6 - EPSG:22186  
Fuente: DPE - INDEC  
Elaborado por: DPE - INDEC  
Coordinación del Sistema  
Geoestadístico  
Fecha de Elaboración: 2022







UBICACIÓN GEOGRÁFICA

Provincia: (18) CORRIENTES

Depto: (168) SANTO TOME

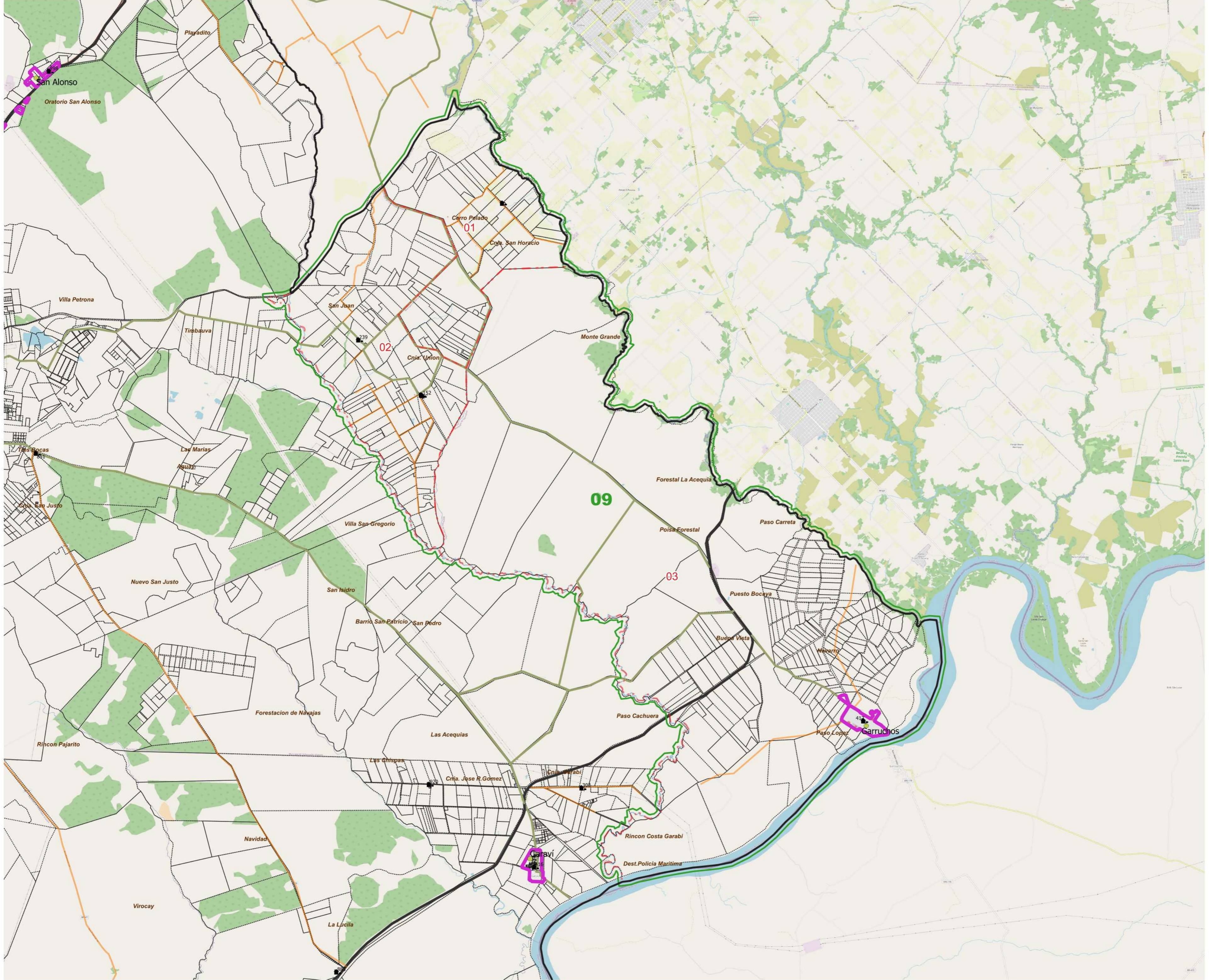
Fracción: 09

LEYENDA

- Departamentos
- Fracciones
- Fracción
- Radios
- Urbano
- Rural o Mixto
- Envolvente Urbana de Localidades NO CENSAR
- Parajes: Nombre
- Localidad: Nombres
- Escuelas: N°
- Viv. Colectivas RELEVAR
- Parcelas
- Red Vial
- Pavimento
- Ripio
- Suelo Seleccionados
- Tierra

Imagen de Fondo:  
Open Street Map Standard

Escala 1:  
POSGAR94 / Faja 6 - EPSG:22186  
Fuente: DPE - INDEC  
Elaborado por: DPE - INDEC  
Coordinación del Sistema  
Geoestadístico  
Fecha de Elaboración: 2022





### UBICACIÓN GEOGRÁFICA

Provincia: (18) CORRIENTES

Depto: (168) SANTO TOME

**Fracción: 10**

### LEYENDA













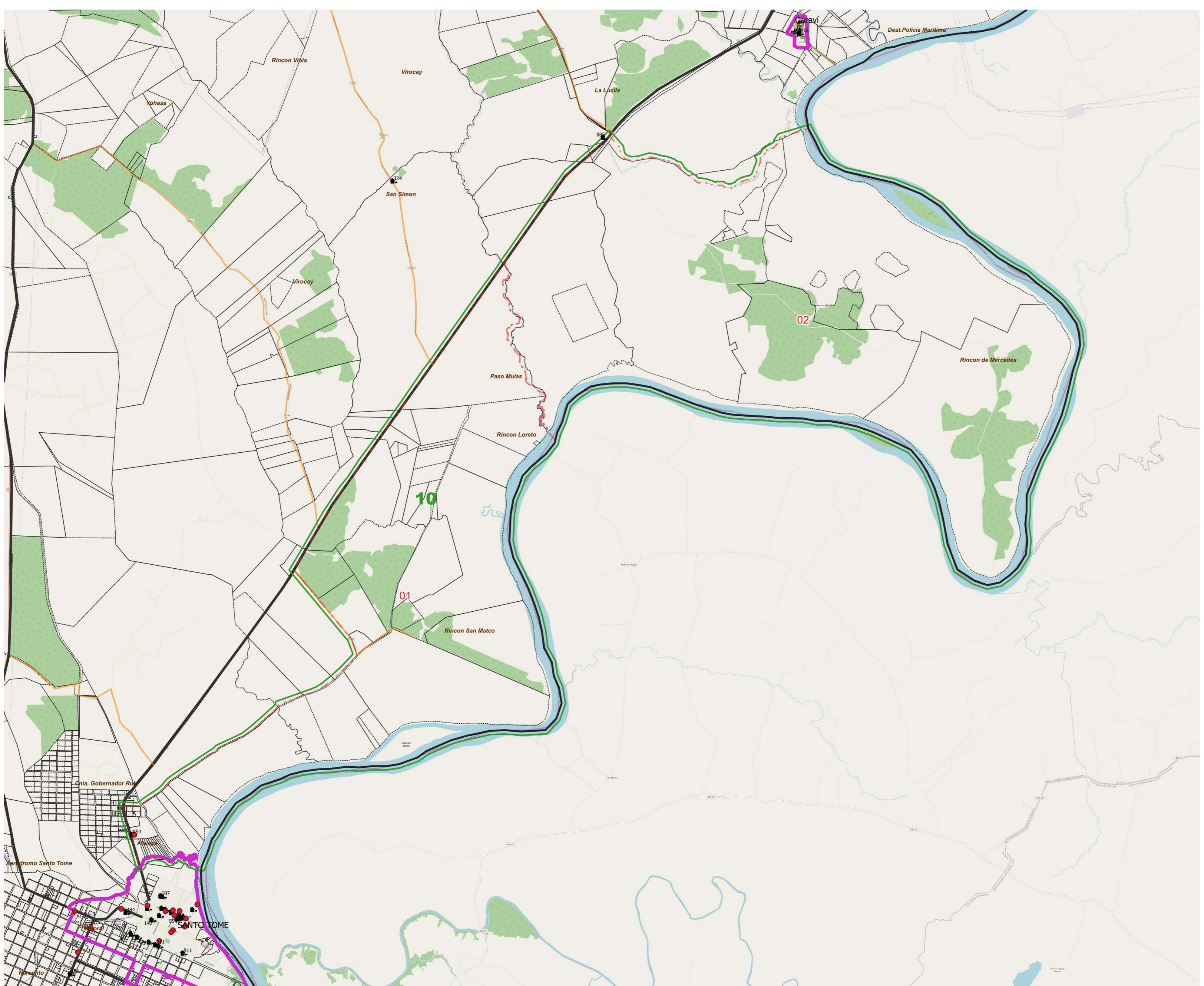
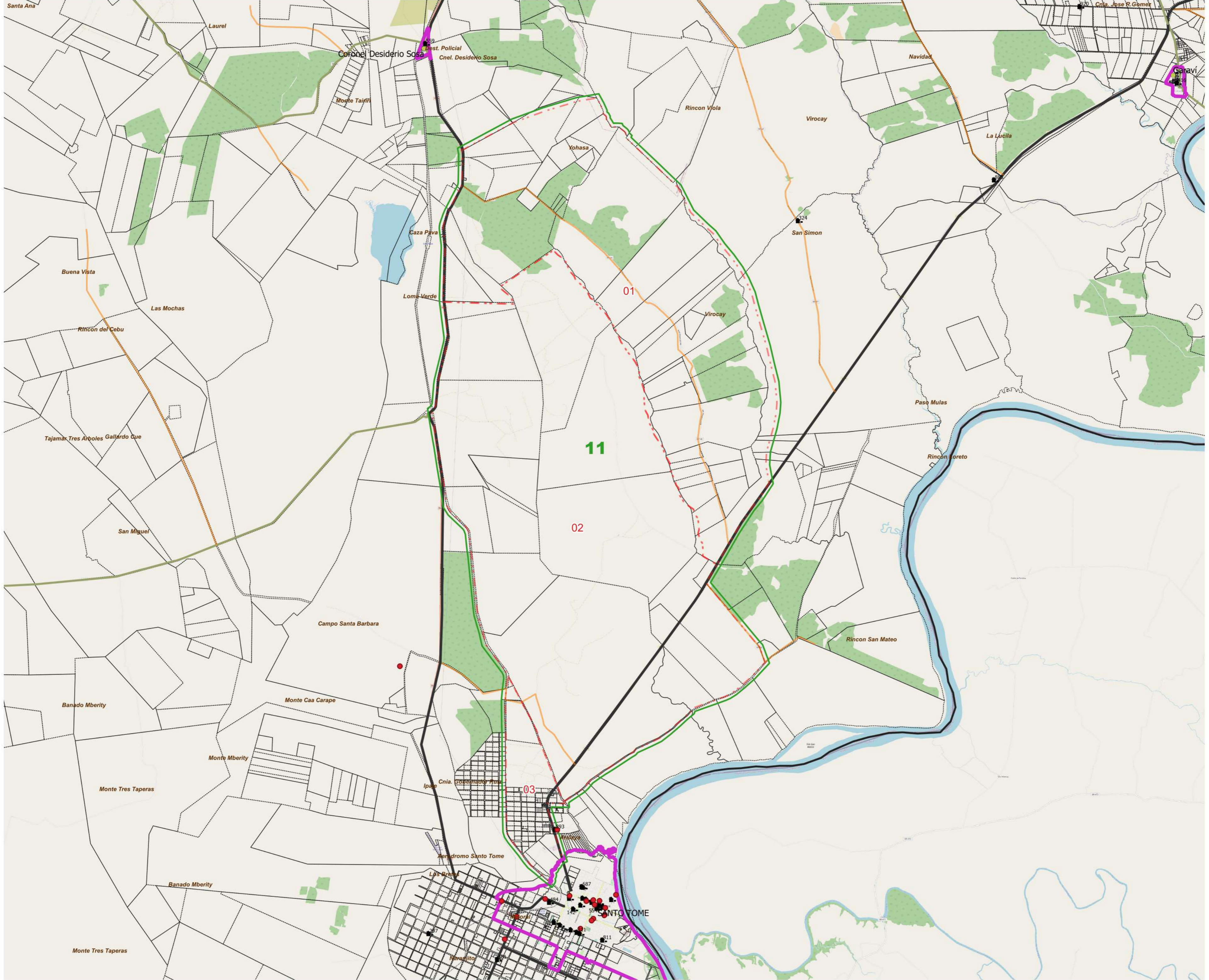
-  Departamentos
- Fracciones
-  Fracción
- Radios
-  Urbano
-  Rural o Mixto
-  Envoltente Urbana de Localidades NO CENSAR
- Parajes: Nombre
-  Localidad: Nombres
-  Escuelas: N°
- Viv. Colectivas RELEVAR
-  Parcelas
- Red Vial
-  Pavimento
-  Ripio
-  Suelo Seleccionados
-  Tierra

Imagen de Fondo:  
Open Street Map Standard

Escala 1:  
POSGAR94 / Faja 6 - EPSG:22186  
Fuente: DPE - INDEC  
Elaborado por: DPE - INDEC  
Coordinación del Sistema  
Geoestadístico  
Fecha de Elaboración: 2022





**UBICACIÓN GEOGRÁFICA**

Provincia: (18) CORRIENTES  
Depto: (168) SANTO TOME

**Fracción: 11**

**LEYENDA**

- Departamentos
- Fracciones
- Fracción
- Radios
- Urbano
- Rural o Mixto
- Envolverte Urbana de Localidades NO CENSAR
- Parajes: Nombre
- Localidad: Nombres
- Escuelas: N°
- Viv. Colectivas RELEVAR
- Parcelas
- Red Vial
- Pavimento
- Ripio
- Suelo Seleccionados
- Tierra

Imagen de Fondo:  
Open Street Map Standard

Escala 1:  
POSGAR94 / Faja 6 - EPSG:22186  
Fuente: DPE - INDEC  
Elaborado por: DPE - INDEC  
Coordinación del Sistema  
Geoestadístico  
Fecha de Elaboración: 2022



### UBICACIÓN GEOGRÁFICA

Provincia: (18) CORRIENTES

Depto: (168) SANTO TOME

Fracción: 12

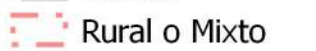
### LEYENDA


 Departamentos

Fracciones  
 Fracción

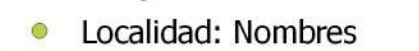
Radios

 Urbano

 Rural o Mixto

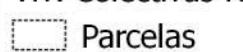
 Envolverte Urbana de Localidades NO CENSAR

Parajes: Nombre

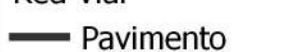
 Localidad: Nombres

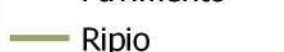
 Escuelas: N°

Viv. Colectivas RELEVAR

 Parcelas

Red Vial

 Pavimento

 Ripio

 Suelo Seleccionados

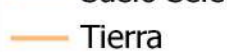
 Tierra

Imagen de Fondo:  
Open Street Map Standard

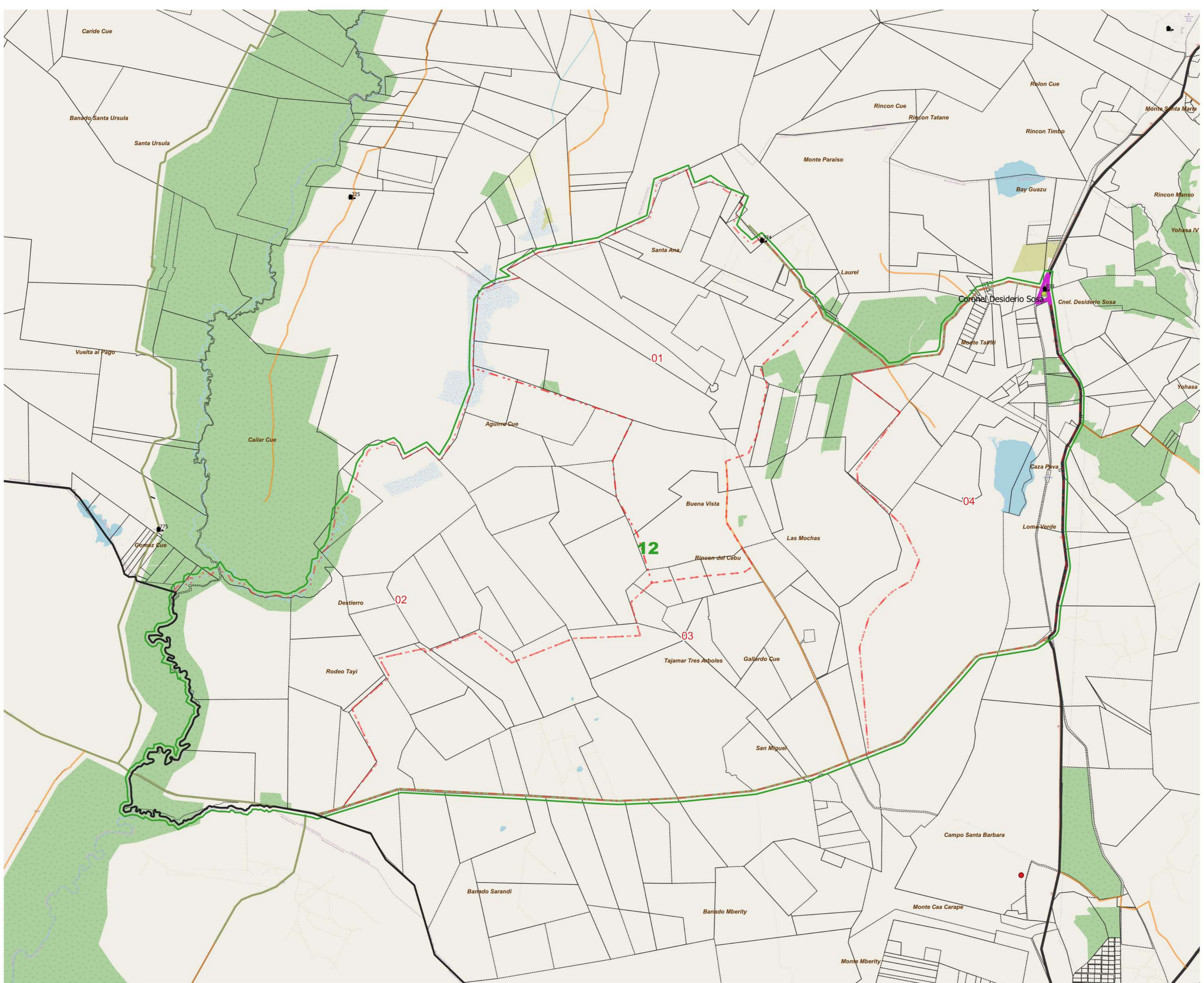
Escala 1:  
POSGAR94 / Faja 6 - EPSG:22186

Fuente: DPE - INDEC

Elaborado por: DPE - INDEC

Coordinación del Sistema Geostatístico

Fecha de Elaboración: 2022





### UBICACIÓN GEOGRÁFICA

Provincia: (18) CORRIENTES

Depto: (168) SANTO TOME

**Fracción: 13**

### LEYENDA













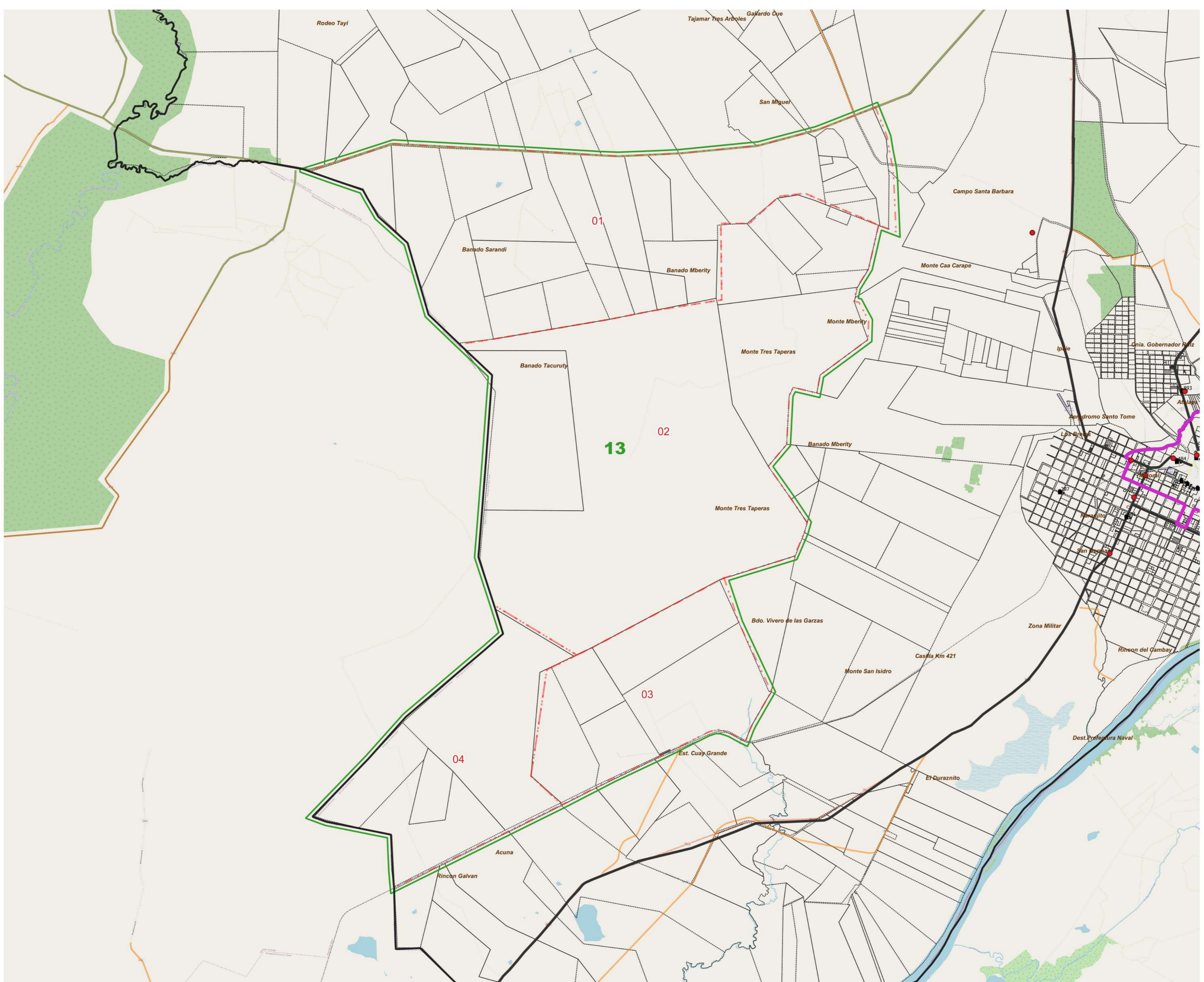
-  Departamentos
- Fracciones
-  Fracción
- Radios
-  Urbano
-  Rural o Mixto
-  Envolverte Urbana de Localidades NO CENSAR
- Parajes: Nombre
-  Localidad: Nombres
-  Escuelas: N°
- Viv. Colectivas RELEVAR
-  Parcelas
- Red Vial
-  Pavimento
-  Ripio
-  Suelo Seleccionados
-  Tierra

Imagen de Fondo:  
Open Street Map Standard

Escala 1:  
POSGAR94 / Faja 6 - EPSG:22186  
Fuente: DPE - INDEC  
Elaborado por: DPE - INDEC  
Coordinación del Sistema  
Geostatístico  
Fecha de Elaboración: 2022





UBICACIÓN GEOGRÁFICA

Provincia: (18) CORRIENTES

Depto: (168) SANTO TOME

Fracción: 14

LEYENDA













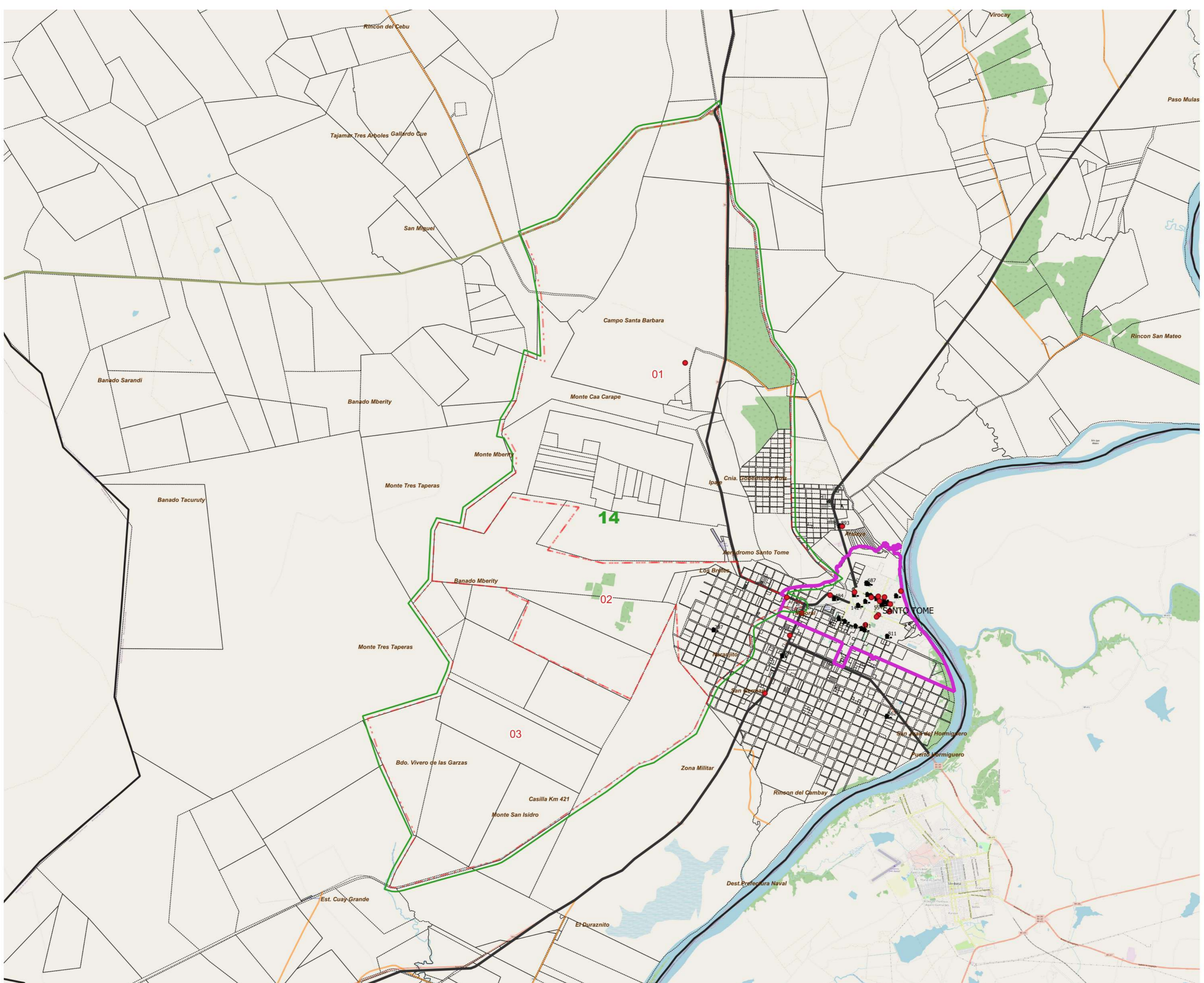
-  Departamentos
- Fracciones
-  Fracción
- Radios
-  Urbano
-  Rural o Mixto
-  Envolverte Urbana de Localidades NO CENSAR
- Parajes: Nombre
-  Localidad: Nombres
-  Escuelas: N°
- Viv. Colectivas RELEVAR
-  Parcelas
- Red Vial
-  Pavimento
-  Ripio
-  Suelo Seleccionados
-  Tierra

Imagen de Fondo:  
Open Street Map Standard

Escala 1:  
POSGAR94 / Faja 6 - EPSG:22186  
Fuente: DPE - INDEC  
Elaborado por: DPE - INDEC  
Coordinación del Sistema  
Geostatístico  
Fecha de Elaboración: 2022





### UBICACIÓN GEOGRÁFICA

Provincia: (18) CORRIENTES

Depto: (168) SANTO TOME

Fracción: 15

### LEYENDA













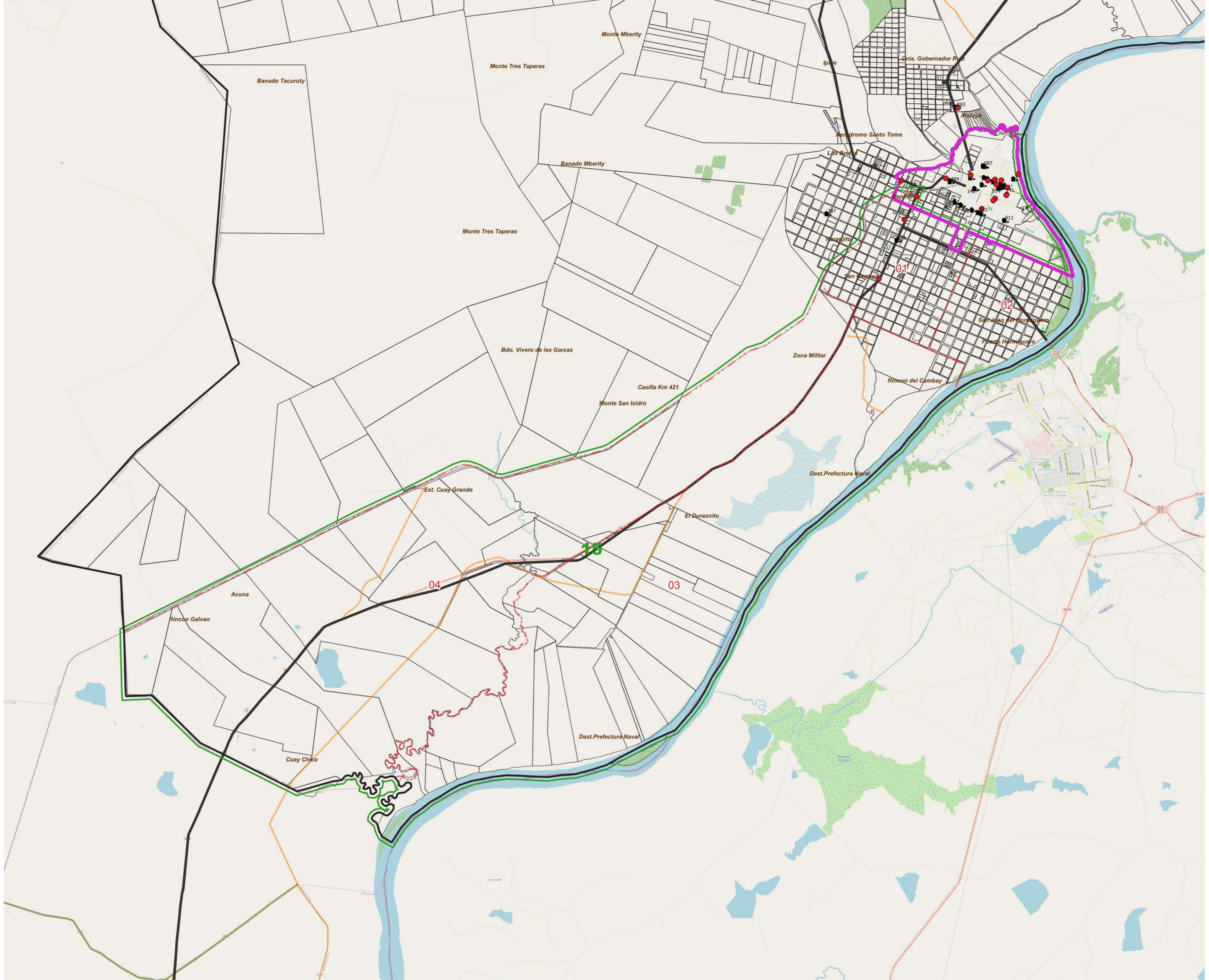
-  Departamentos
- Fracciones
-  Fracción
- Radios
-  Urbano
-  Rural o Mixto
-  Envolverte Urbana de Localidades NO CENSAR
- Parajes: Nombre
-  Localidad: Nombres
-  Escuelas: N°
- Viv. Colectivas RELEVAR
-  Parcelas
- Red Vial
-  Pavimento
-  Ripio
-  Suelo Seleccionados
-  Tierra

Imagen de Fondo:  
Open Street Map Standard

Escala 1:  
POSGAR94 / Faja 6 - EPSG:22186  
Fuente: DPE - INDEC  
Elaborado por: DPE - INDEC  
Coordinación del Sistema  
Geoestadístico  
Fecha de Elaboración: 2022





### UBICACIÓN GEOGRÁFICA

Provincia: (18) CORRIENTES

Depto: (168) SANTO TOME

**Fracción: 16**

### LEYENDA













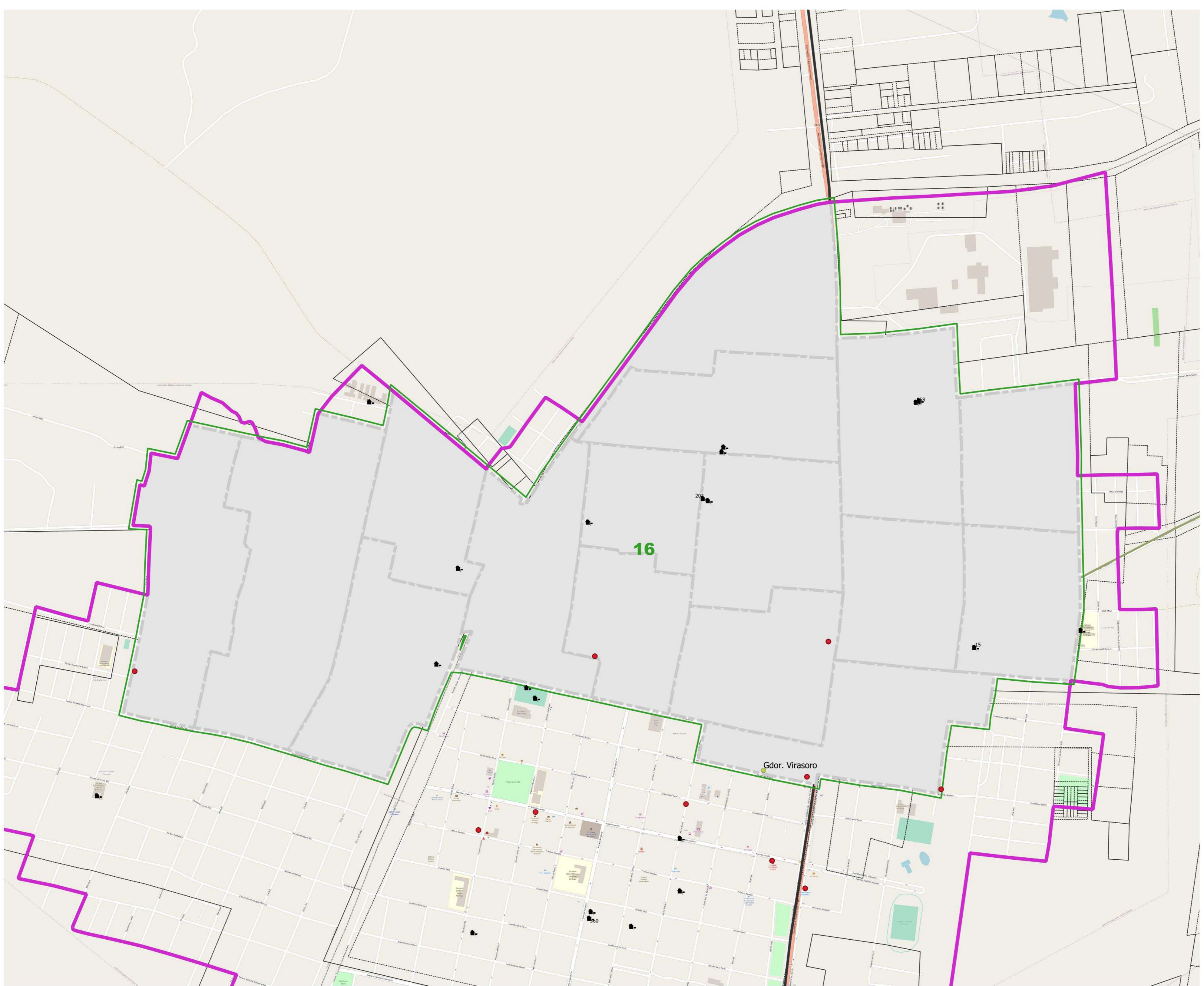
-  Departamentos
- Fracciones
-  Fracción
- Radios
-  Urbano
-  Rural o Mixto
-  Envolverte Urbana de Localidades NO CENSAR
- Parajes: Nombre
-  Localidad: Nombres
-  Escuelas: N°
- Viv. Colectivas RELEVAR
-  Parcelas
- Red Vial
-  Pavimento
-  Ripio
-  Suelo Seleccionados
-  Tierra

Imagen de Fondo:  
Open Street Map Standard

Escala 1:  
POSGAR94 / Faja 6 - EPSG:22186  
Fuente: DPE - INDEC  
Elaborado por: DPE - INDEC  
Coordinación del Sistema  
Geoestadístico  
Fecha de Elaboración: 2022







UBICACIÓN GEOGRÁFICA

Provincia: (18) CORRIENTES

Depto: (168) SANTO TOME

Fracción: 17

LEYENDA













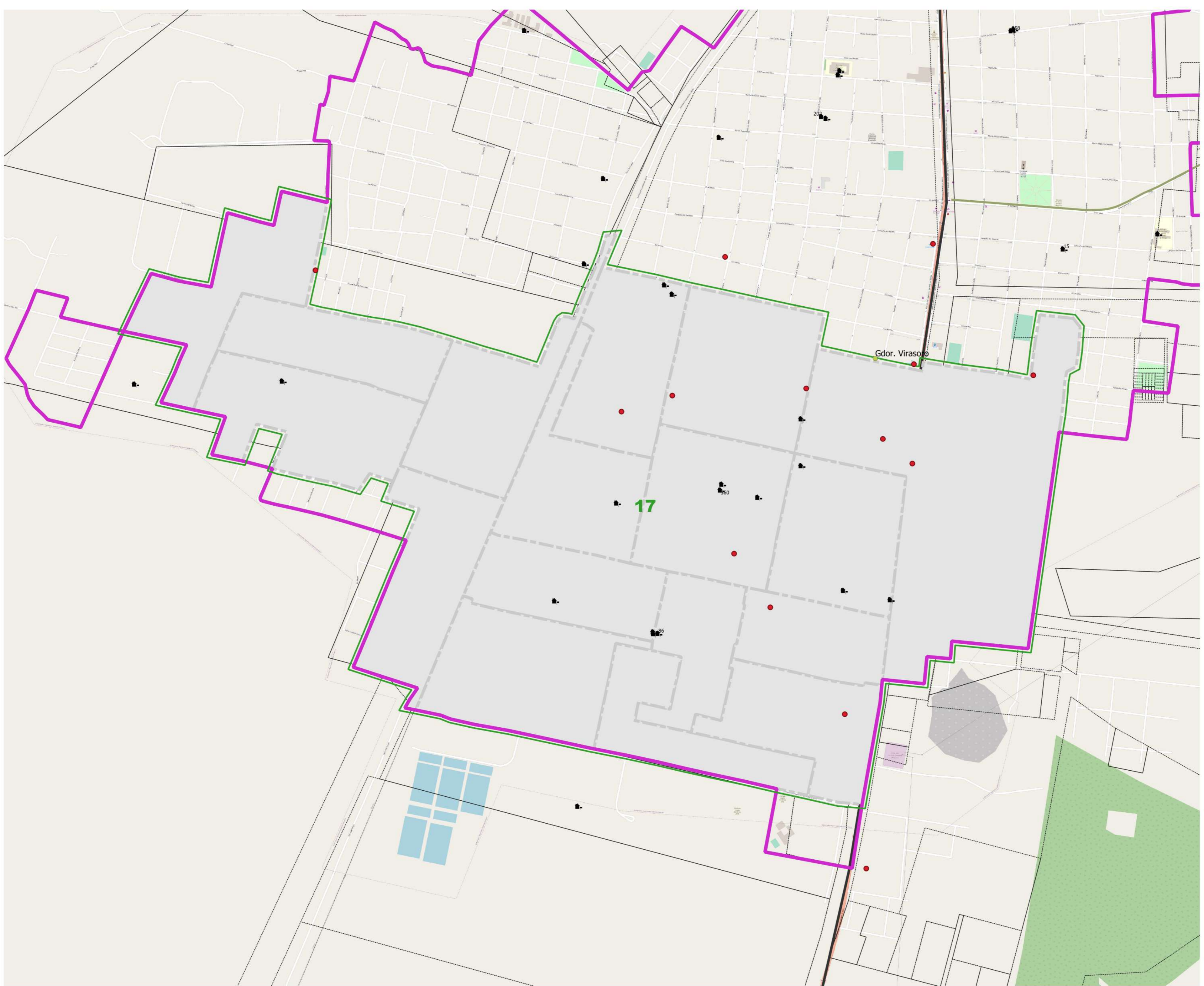
-  Departamentos
- Fracciones
-  Fracción
- Radios
-  Urbano
-  Rural o Mixto
-  Envolverte Urbana de Localidades NO CENSAR
- Parajes: Nombre
-  Localidad: Nombres
-  Escuelas: N°
- Viv. Colectivas RELEVAR
-  Parcelas
- Red Vial
-  Pavimento
-  Ripio
-  Suelo Seleccionados
-  Tierra

Imagen de Fondo:  
Open Street Map Standard

Escala 1:  
POSGAR94 / Faja 6 - EPSG:22186  
Fuente: DPE - INDEC  
Elaborado por: DPE - INDEC  
Coordinación del Sistema  
Geoestadístico  
Fecha de Elaboración: 2022





UBICACIÓN GEOGRÁFICA

Provincia: (18) CORRIENTES

Depto: (168) SANTO TOME

**Fracción: 18**

LEYENDA













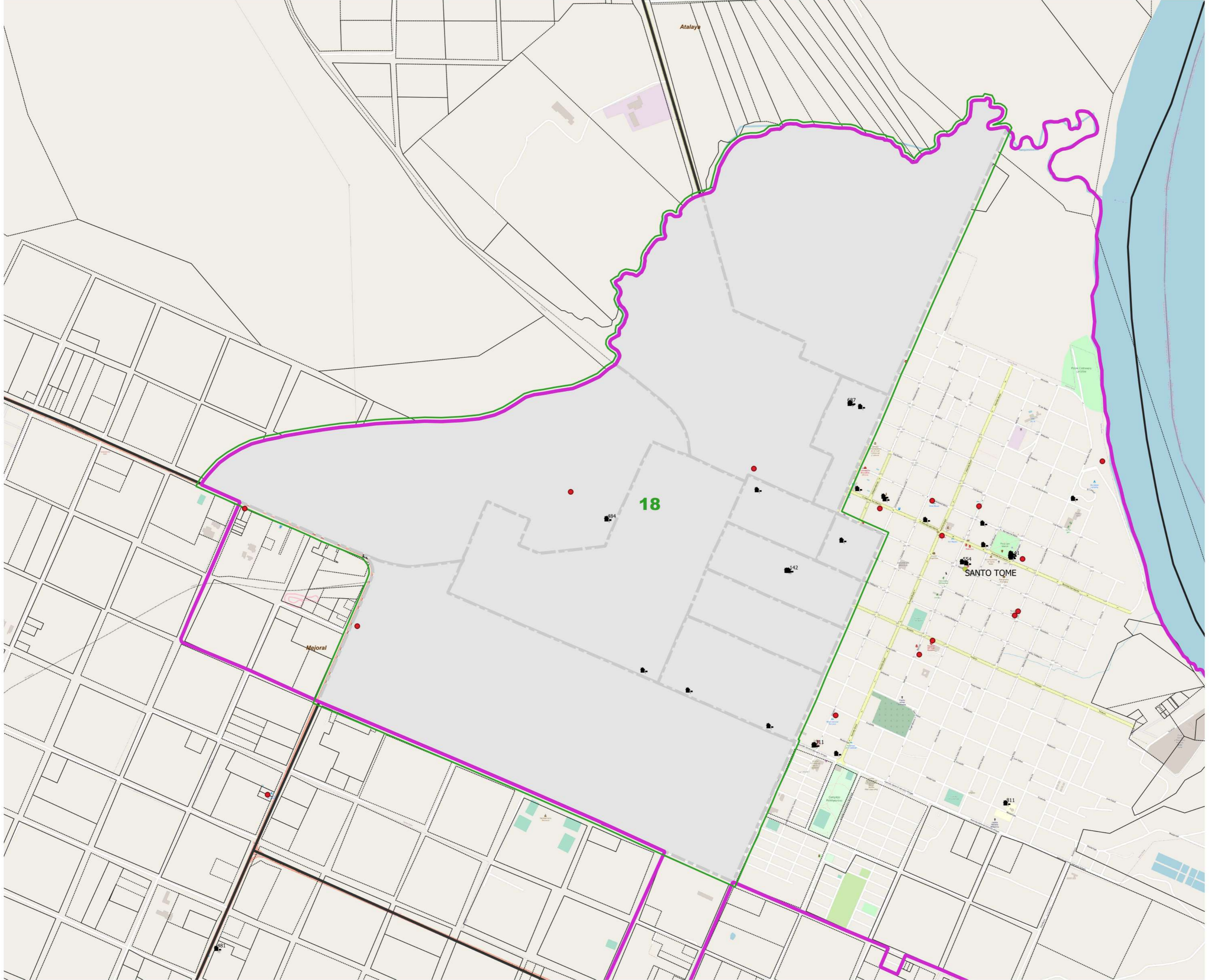
-  Departamentos
- Fracciones
-  Fracción
- Radios
-  Urbano
-  Rural o Mixto
-  Envolverte Urbana de Localidades NO CENSAR
- Parajes: Nombre
-  Localidad: Nombres
-  Escuelas: N°
- Viv. Colectivas RELEVAR
-  Parcelas
- Red Vial
-  Pavimento
-  Ripio
-  Suelo Seleccionados
-  Tierra

Imagen de Fondo:  
Open Street Map Standard

Escala 1:  
POSGAR94 / Faja 6 - EPSG:22186  
Fuente: DPE - INDEC  
Elaborado por: DPE - INDEC  
Coordinación del Sistema  
Geoestadístico  
Fecha de Elaboración: 2022





### UBICACIÓN GEOGRÁFICA

Provincia: (18) CORRIENTES

Depto: (168) SANTO TOME

**Fracción: 19**

### LEYENDA













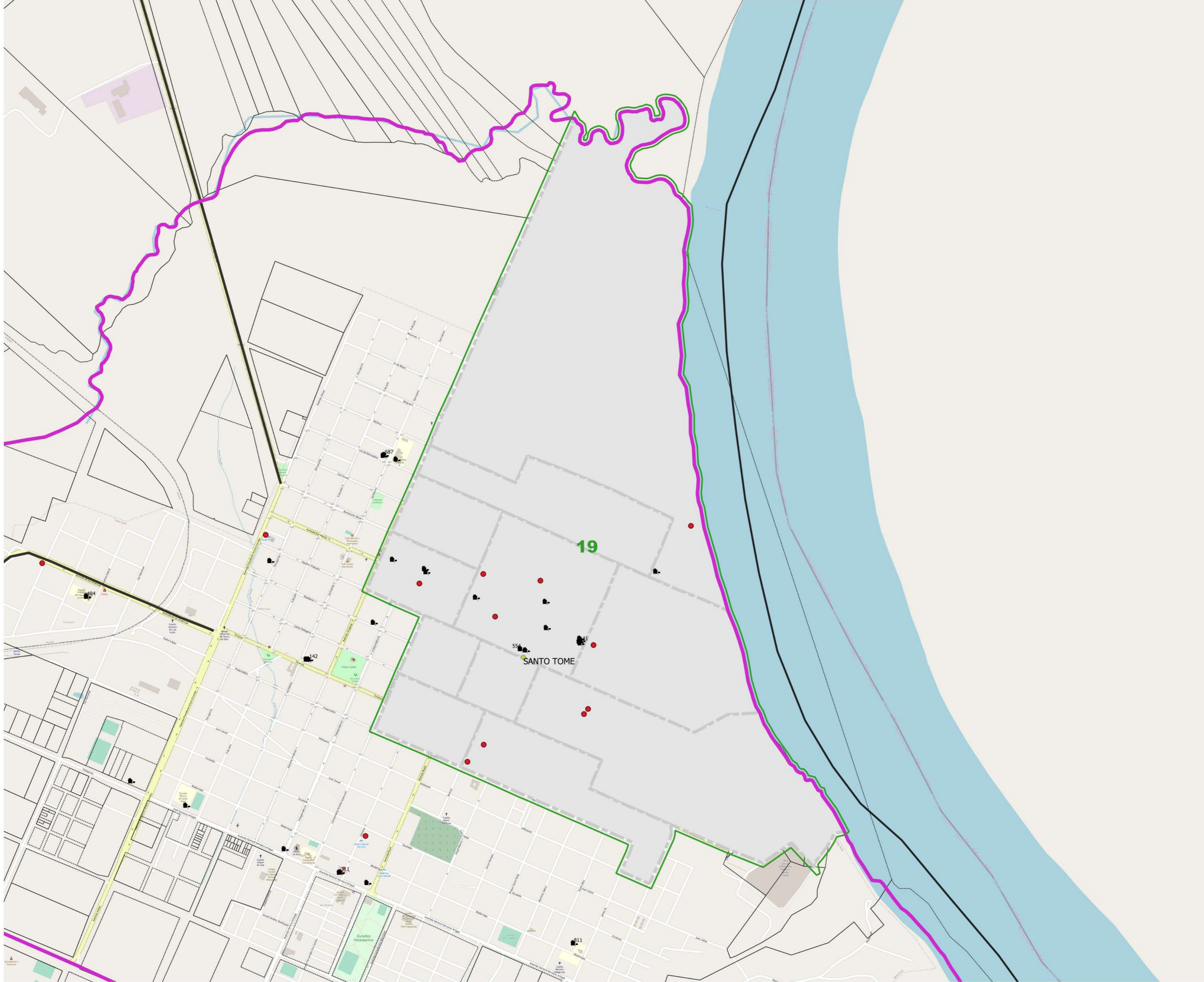
-  Departamentos
- Fracciones
-  Fracción
- Radios
-  Urbano
-  Rural o Mixto
-  Envolverte Urbana de Localidades NO CENSAR
- Parajes: Nombre
-  Localidad: Nombres
-  Escuelas: N°
- Viv. Colectivas RELEVAR
-  Parcelas
- Red Vial
-  Pavimento
-  Ripio
-  Suelo Seleccionados
-  Tierra

Imagen de Fondo:  
Open Street Map Standard

Escala 1:  
POSGAR94 / Faja 6 - EPSG:22186  
Fuente: DPE - INDEC  
Elaborado por: DPE - INDEC  
Coordinación del Sistema  
Geoestadístico  
Fecha de Elaboración: 2022





**UBICACIÓN GEOGRÁFICA**

Provincia: (18) CORRIENTES

Depto: (168) SANTO TOME

**Fracción: 20**

**LEYENDA**













-  Departamentos
- Fracciones
-  Fracción
- Radios
-  Urbano
-  Rural o Mixto
-  Envolverte Urbana de Localidades NO CENSAR
- Parajes: Nombre
-  Localidad: Nombres
-  Escuelas: N°
- Viv. Colectivas RELEVAR
-  Parcelas
- Red Vial
-  Pavimento
-  Ripio
-  Suelo Seleccionados
-  Tierra

Imagen de Fondo:  
Open Street Map Standard

Escala 1:  
POSGAR94 / Faja 6 - EPSG:22186  
Fuente: DPE - INDEC  
Elaborado por: DPE - INDEC  
Coordinación del Sistema  
Geoestadístico  
Fecha de Elaboración: 2022

